




## Strassenzustandsmeldungen







sortiert nach Region und Strassenzug  
22.04.18 10:12 / 20.04.18 13:36

Der Strassenzustand wird von unseren Mitarbeitenden vor Ort so aktuell wie möglich an [strassen.gr.ch](http://strassen.gr.ch) gemeldet. Da sich in den Bergen die Wetterverhältnisse und damit der Strassenzustand sehr schnell ändern können, ist die unmittelbare Darstellung des Strassenzustandes grundsätzlich nicht möglich. Jede Haftung irgendwelcher Art auf Grund der Meldungen wird abgelehnt. Es gilt die Signalisation vor Ort.

-: Kantonales Strassennetz allgemein

-  **Allgemeine Strassensituation, 2018 - Fruehling: Hinweis** . Zu den voraussichtlichen Öffnungszeiten der Alpenpässe 2018 können zurzeit folgende Angaben gemacht werden: 20.04.2018 13:36 3265li
- Albula: Freitag, 25. Mai 2018, [weitere Informationen](#)
  - Flüeuela: Dienstag, 01. Mai 2018, weitere Informationen [www.profluela.ch](http://www.profluela.ch)
  - Forcola di Livigno: weitere Informationen folgen ab Anfang Mai 2018
  - Oberalp: Freitag, 27. April 2018, [weitere Informationen](#)
  - San Bernardino: Freitag, 25. Mai 2018, [weitere Informationen](#)
  - Splüügen: Freitag, 27. April 2018, [weitere Informationen](#)
  - Umbrail: um den 20. Mai 2018, [weitere Informationen](#)







**A:** Surselva und Seitentäler, inkl. A13 Maienfeld bis Reichenau

-  **H19 Oberalpstrasse, Tschamut - Andermatt: Wintersperre** 27.11.2017 10:50 7443ml
-  **Lukmanierstrasse, Disentis - Campra: normal befahrbar** . offen 21:00-11:00 31.03.2018 07:17 7442ml
-  **Cavardirasstrasse, Disentis - Cavardiras: gesperrt , Bauarbeiten.** Dauer Die Cavardirasstrasse, im Abschnitt Brulf bis Anschluss Caprau, km 1.65 bis km 2.37, muss infolge Bauarbeiten ab Dienstag, 04. April, 07.00 Uhr, bis Freitag, 27. Juli 2018, 17.00 Uhr, für jeglichen Verkehr gesperrt werden. Es besteht eine Umfahrungsmöglichkeit über Disentis-Pardomat-Cavardiras. Fussgänger und Radfahrer können die Baustelle passieren . Umleitung signalisiert. 03.04.2018 15:37 7208e6
-  **Momp?-Medel-Strasse, Mompé Medel - Innerorts: gesperrt , Bauarbeiten.** Dauer Die Mompé-Medel-Strasse, im Abschnitt Kapelle S. Valentin bis Dorfende, km 1.46 ? 1.68, muss infolge Bauarbeiten ab Dienstag, 10. April 07.00 Uhr, bis Freitag, 8. Juni 2018, 17.00 Uhr, für jeglichen Verkehr gesperrt werden. An Wochenenden und Feiertagen ist die Strasse jeweils offen. Es besteht keine Umfahrungsmöglichkeit. Fussgänger und Radfahrer können die Baustelle passieren . Keine Umleitung. Nächste Meldung ab 08.06.2018 16:00. 10.04.2018 16:17 7841e6
-  **Sagognerstrasse, Schluein - Sagogn: gesperrt , Bauarbeiten.** Umleitung signalisiert. Sperre vom 13. März bis 13. Juli 2018 und vom 20. August bis 26. Oktober 2018. Signalisierte Umleitung für Fahrzeuge bis 18 to über via Fletg - Sagogn. Abschnitt von der Abzweigung Oberalpstrasse bis Engpass Via Veglia. Über Ostern (29. März bis 2. April 2018) wird die Sperrung aufgehoben. 13.03.2018 09:51 4151e6
-  **Surreinerstrasse (Tujetsch), Sedrun - Surrein: gesperrt , Bauarbeiten.** Dauer Die Surreinerstrasse, im Abschnitt Anschluss H19 bis Anschluss Industriestrasse, km 0.01 bis km 0.55, muss infolge Bau- und Belagsarbeiten ab Mittwoch, 04. April, 07.00 Uhr, bis Freitag, 29. Juni 2018, 17.00 Uhr, für jeglichen Verkehr gesperrt werden. An Wochenenden und Feiertagen ist die Strasse jeweils offen. Es besteht eine Umfahrungsmöglichkeit über die via Drun. Umleitung signalisiert. 03.04.2018 16:00 7605e6









**B:** Nordbünden, Lenzerheide, Domleschg/Heinzenberg, Rheinwald/Schams, Avers, Misox, Calancatal

-  **A13 Nationalstrasse, San Bernardino - San Bernardino Tunnel: Hinweis, Sperre** . Infolge Unterhaltsarbeiten wird der Tunnel San Bernardino jeweils in den folgenden Nächten gesperrt 06.04.2018 10:08 4815e2


04.06.2018 ab 22.00 h - 08.06.2018 05.00, 10.06.2018 ab 22.00 h - 15.06.2018 05.00 h, 17.06.2018 ab 22.00 h - 18.06.2018 05.00 h Umleitung von Motorfahrzeugen bis max. 18 Tonnen und bis max. 2.30 m Breite bei den Ausfahrten in San Bernardino und Hinterrhein über den San Bernardino-Pass. Sollte der Pass gesperrt sein, wird der PW-Verkehr alternierend mittels Vorfahren durch den Tunnel geleitet. Umleitung Schwerverkehr (Lastwagen und Busse) grossräumig via Gotthard.

-  **H13 Italienische Strasse, Hinterrhein - San Bernardino: Wintersperre** Betrifft nur San Bernardino Pass. 04.11.2017 17:05 7444ml
  -  **Feldiserstrasse, Domleschgerstrasse - Feldis: Fahrverbot fuer LKW , wegen Erdrutsch.** Dauer bis auf weiteres. Keine Umleitung. Aus Sicherheitsgründen ist das max. Höchstgewicht ab Abzweigung Trans Richtung Feldis von 19.00 Uhr bis 07.00 Uhr auf 7 to beschränkt. 16.04.2018 11:19 1000e7
  -  **Jeninserstrasse, Jenins - Innerorts: gesperrt , Bauarbeiten.** Umleitung signalisiert. Die Jeninserstrasse, im Abschnitt Kirche bis Abzw. Wiesenstrasse km 2.30 bis km 2.75 muss infolge Bauarbeiten ab 16.04.2018 08.00 Uhr, bis, am 28.09.2018 17.00 Uhr, für jeglichen Verkehr gesperrt werden. 16.04.2018 08:21 6313e1
- Die Umleitung erfolgt über die Luzisteigstrasse (Land-,Wiesenstrasse).
- Fussgänger und Radfahrer können die Baustelle passieren.
-  **Schanfiggerstrasse, Arosa - Innerorts: gesperrt , Bauarbeiten.** Dauer 16.04. - 13.07.2018. Umleitung signalisiert. Die Poststrasse in Arosa im Bereich Zentrum Höhe Coop (km 28.86 - 28.98) muss infolge Bauarbeiten vom 16.04.2018, 08.00 Uhr bis 13.07.2018, 17.00 Uhr für den motorisierten Verkehr gesperrt werden. Für Fussgänger ist die Baustelle passierbar. Eine Umleitung für Fahrzeuge bis 18t Höchstgewicht ist über die Oberseepromenade - Tomelistrasse - Hohe Promenade signalisiert. Für leichte Motorwagen besteht eine Lichtsignalgesteuerte Umleitung via Präatschlistrasse. 16.04.2018 08:56 7255e1
  -  **Splügenstrasse, Splügen - Landesgrenze: Hinweis .** Wintersperre, Voraussichtliche Passöffnung 27. April 2018 20.03.2018 13:03 1354e7
  -  **Splügenstrasse, Splügen - Landesgrenze: Wintersperre** 13.11.2017 18:33 7445ml

**C:** Prättigau und Davos, inklusive A13 Maienfeld bis Landquart, Unterengadin mit Müünstertal und Samnaun, Bahnverlad Vereina

- 
-  **Autoverlad Vereina, Strecke Vereinalinie: Selfranga keine Wartezeit , Sagliains keine Wartezeit** 07.04.2018 15:45 2759lo
  -  **H27 Engadinerstrasse, Scuol - Martina: Hinweis .** offen, normal befahrbar 16.04.2018 09:00 7242e4
  -  **H27 Engadinerstrasse, Martina - Vinadi: geschlossen , aus Sicherheitsgrunden.** Umleitung ueber Nauders A - Pfunds A. Voraussichtlich bis gegen Ende Woche 17. Felssturz Mingèr Nord; Sicherheitssprengungen.. Nächste Meldung ab 23.04.2018 10:00. 16.04.2018 08:29 7447ml
  -  **H27 Engadinerstrasse, Martina - Vinadi: gesperrt , aus Sicherheitsgrunden.** Umleitung ueber Nauders A - Pfunds A. Voraussichtlich bis gegen Ende Woche 17. Felssturz Mingèr Nord. Sicherheitssprengungen. Nächste Meldung ab 23.04.2018, 10.00h 16.04.2018 08:55 7169e4
  -  **H28 Flüelastrasse, Tschuggen - Susch: Wintersperre** 18.04.2018 13:10 7440ml
  -  **Ftanerstrasse, Ardez - Ftan: Hinweis, Sperre , Bauarbeiten.** Von Pra da Punt bis Saduas. von 19.03. bis 04.05.2018 für den gesamten Motorisierten Verkehr. Zufahrt ins Val Tasna über Ardez möglich. 16.03.2018 10:26 9471e4
  -  **Schuderserstrasse, Pussereinstrasse - Schuders: Hinweis , wegen Erdrutsch.** Keine Umleitung. Infolge aktiver Rutschung ist die Strasse ab Crausch Egg (200m vor Salginatobelbrücke) für Fahrzeuge über 3.5 t Gesamtgewicht gesperrt. . Nächste Meldung ab 23.04.2018 10:00. 09.04.2018 10:58 9458e5
  -  **Umbrailstrasse, Sta. Maria i. M. - Landesgrenze: geschlossen .** Wintersperre. 13.11.2017 15:57 7446ml

**D:** Schin, Oberhalbstein, Albulatal, Oberengadin, Bergell, Puschlav

- 
-  **H27 Engadinerstrasse, Scuol - Martina: Hinweis .** offen, normal befahrbar 16.04.2018 09:00 7242e4

- **Albulastrasse, Preda - La Punt Chamues-ch: Wintersperre** 17.04.2018 07:13 7439ml
- **Forcola-di-Livigno-Strasse, La Motta - Landesgrenze: Wintersperre** 24.11.2017 20:18 7441ml

**E:** Geschlossene Pässe

---

- **H13 Italienische Strasse, Hinterrhein - San Bernardino: Wintersperre** Betrifft nur San Bernardino Pass. 04.11.2017 17:05 7444ml
- **H19 Oberalpstrasse, Tschamut - Andermatt: Wintersperre** 27.11.2017 10:50 7443ml
- **H28 Flüelastrasse, Tschuggen - Susch: Wintersperre** 18.04.2018 13:10 7440ml
- **Albulastrasse, Preda - La Punt Chamues-ch: Wintersperre** 17.04.2018 07:13 7439ml
- **Forcola-di-Livigno-Strasse, La Motta - Landesgrenze: Wintersperre** 24.11.2017 20:18 7441ml
- **Splüugenstrasse, Splügen - Landesgrenze: Wintersperre** 13.11.2017 18:33 7445ml
- **Umbrailstrasse, Sta. Maria i. M. - Landesgrenze: geschlossen . Wintersperre.** 13.11.2017 15:57 7446ml